

# SCHATZSUCHE



ROADTRIP

Schatz Dagmar & Anni - 2017 Nord - & Ostdeutschland - Travelmaus.de



Dagmar & Anni  
Nord-und Ostdeutschland  
18.6.-13.8.2017



Der Begriff Norddeutschland (umgangssprachlich oft kurz als der Norden bezeichnet) beschreibt ein geografisch nicht exakt definiertes Gebiet innerhalb der Bundesrepublik Deutschland. Meistens bezeichnet man damit Gebiete, die ursprünglich durch die niederdeutsche Sprache, umgangssprachlich „Plattdeutsch“ genannt, geprägt wurden und die im Norddeutschen Tiefland liegen.

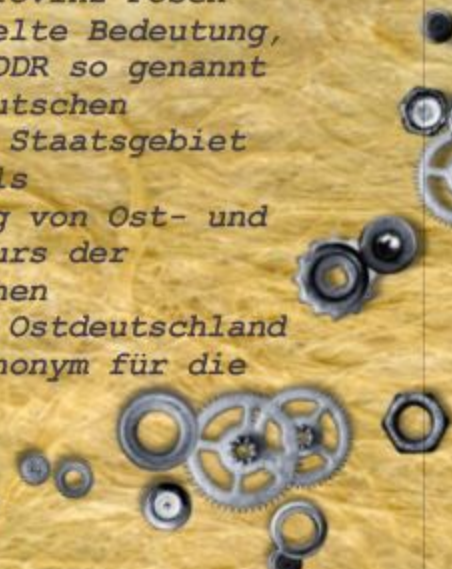


Die norddeutsche Identität bezieht sich neben der hier ursprünglich gesprochenen gemeinsamen Sprachform auf Aspekte der Geschichte, beispielsweise im Zusammenhang mit der Hanse, auf die Mentalität, auf kulturelle und landschaftliche Gemeinsamkeiten sowie oft auf die zumindest als solche empfundene Nähe zum Meer.

Neben Bremen und Hamburg und den verschiedenen Regionen Schleswig-Holsteins und Mecklenburg-Vorpommerns werden weite Teile Niedersachsens sowie Westfalen als Teil Nordrhein-Westfalens ebenso wie die Altmark und der Elbe-Havel-Winkel in Sachsen-Anhalt und das nördliche Brandenburg mit u. a. der Prignitz, der Uckermark und dem Barnim zu Norddeutschland gezählt.

Ostdeutschland bezeichnet den Osten Deutschlands. Der Begriff hat mehrere geographische, politische als auch soziokulturelle Bedeutungen, die jedoch nicht alle deckungsgleich sind.

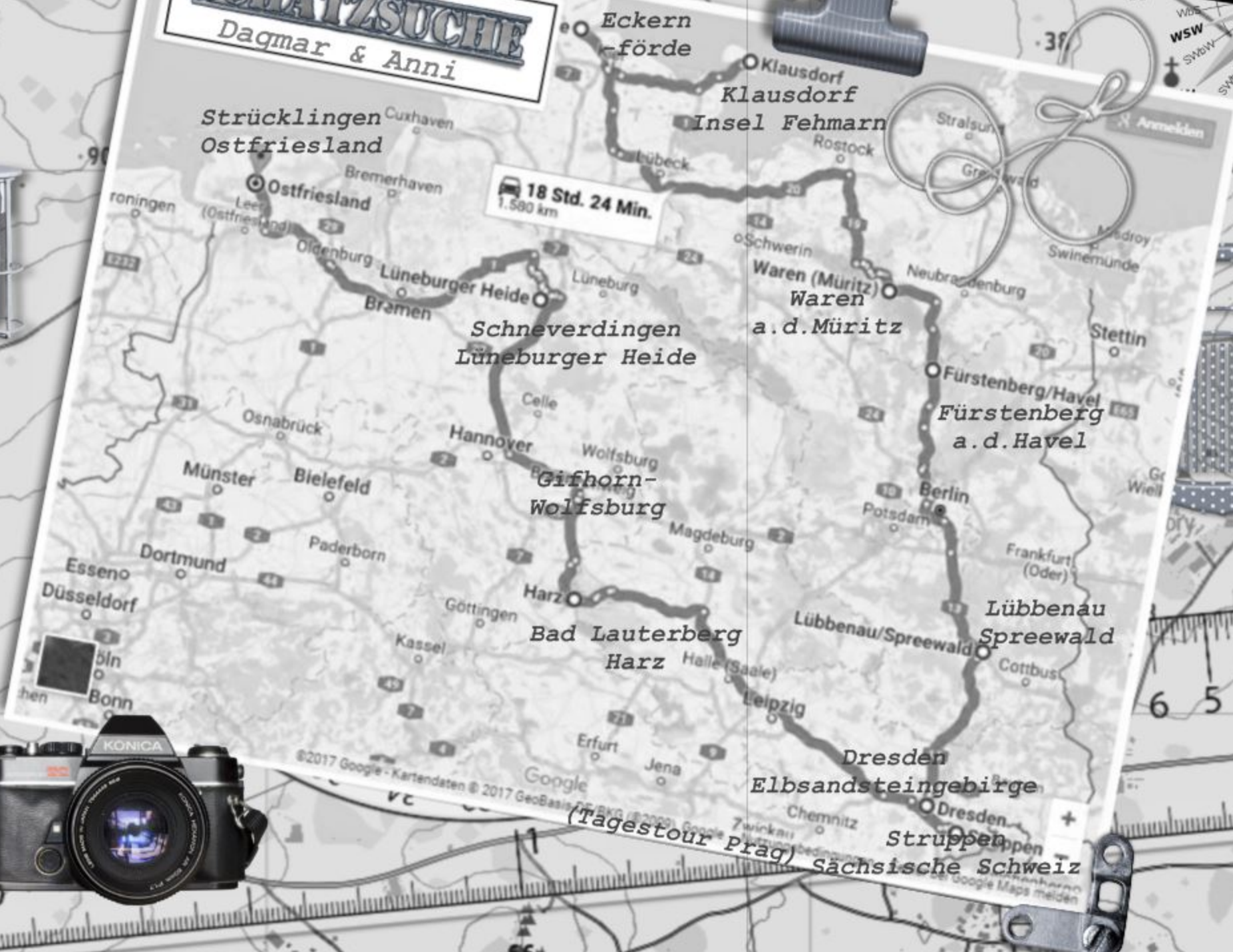
Bis zum Ende des Zweiten Weltkrieges wurden als Ostdeutschland gemeinhin die östlich der Elbe gelegenen Teile Deutschlands bezeichnet (Ostelbien). Einschränkend waren damit auch nur die östlich der Oder gelegenen preußischen Provinzen Ostpreußen, Hinterpommern, Westpreußen, Schlesien und die Provinz Posen gemeint. Nach 1945 hatte der Ausdruck eine doppelte Bedeutung, da nun auch das Gebiet der SBZ und ab 1949 die DDR so genannt wurde, während die alte Bedeutung in der westdeutschen Bundesrepublik weiterhin im Gebrauch blieb. Das Staatsgebiet der DDR wurde im westdeutschen Sprachgebrauch als Mitteldeutschland bezeichnet. Die Unterscheidung von Ost- und Mitteldeutschland spielte nicht zuletzt im Diskurs der Vertriebenenverbände und der ihnen angeschlossenen Kultureinrichtungen eine Rolle. Heutzutage wird Ostdeutschland im politischen und wirtschaftlichen Sinn als Synonym für die neuen Bundesländer gebraucht.

Quelle: Wikipedia



# SCHATZSUCHE

Daqmar & Anni



©2017 Google - Kartendaten © 2017 GeoBasis DE/BKG (©2019) Google  
Google Maps melden



W 270°




SSW 202,5°



© 2011





Insel  
Fehmarn











Eckernförde









Schleswig und die Schlei







Fürstenberg



ROADTRIP

Himmelpfort





Lehde  
Spreewald

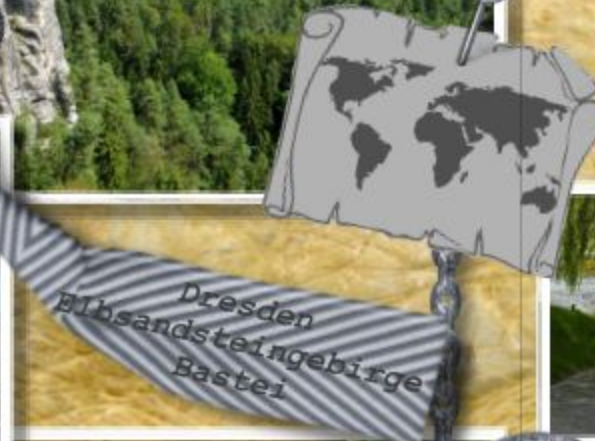


Lübbenau/Spreewald  
Lubnjow / Blota  
Landkreis  
Oberspreewald - Lausitz





Dresden





Neue Grüne Gewölbe  
Dresden










Schmilka Mühle  
an der Elbe  
in der  
Sächsischen Schweiz






Kitzbühel  
Tal



Festung  
Königstein





Prag









Lüneburger  
Heide  
& Pietzmoor





Strücklingen  
Ostfriesland




ROADTRIP








ROADTRIP



Ferri



Horst



Rosmarie



Anni



Ingrid



Ulla



Dagmar



Norma



Peter



Robert



Inge

