



ΖΥΡΕΡΗ 2019 Κύπρος



Ταξίδι-ποντίκι
Travel-Maus

Zypern 14. - 21. November 2019 © Travelmaus.de



Zypern ~1200 km -14.-21.11.2019



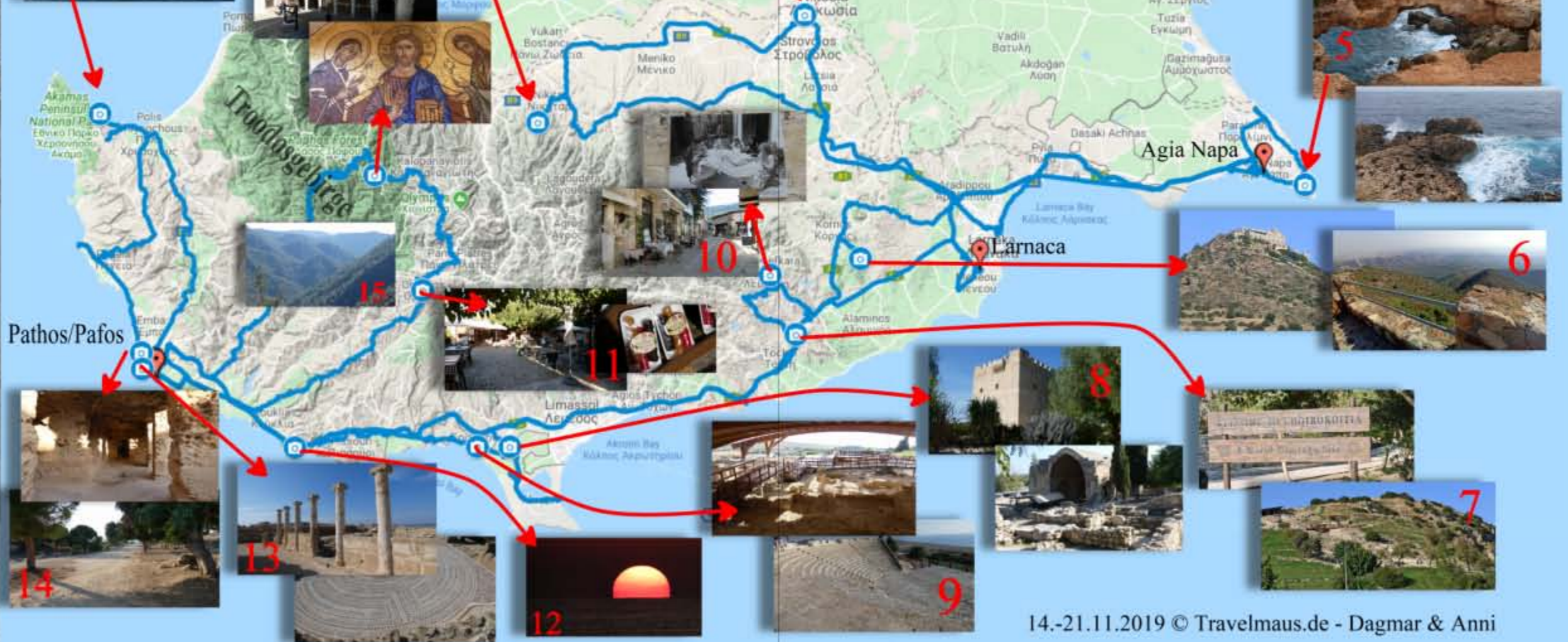
Zypern (griechisch Κύπρος Kypros, türkisch Kibris) ist eine Insel im östlichen Mittelmeer. Sie ist die drittgrößte Mittelmeerinsel nach Sizilien und Sardinien. Zypern gehört geographisch zu Asien, wird politisch und kulturell jedoch meist zu Europa gezählt. Auf 9251 km² leben gut 1,2 Millionen Menschen (2011).

Die Republik Zypern ist ein Staat auf der Insel Zypern im östlichen Mittelmeer. Sie entstand am 16. August 1960, die gesamte Insel umfassend, durch Unabhängigkeit der bisherigen Kronkolonie vom Vereinigten Königreich.

Ab dem 20. Juli 1974 wurde der Norden der Insel von der Türkei besetzt, nachdem griechische Putschisten den Anschluss Zyperns an Griechenland durchsetzen wollten. Am 15. November 1983 wurde im Besatzungsgebiet einseitig die Türkische Republik Nordzypern ausgerufen. In der Resolution 541 wurde die Ausrufung der Türkischen Republik Nordzypern von den Vereinten Nationen (UN) für ungültig erklärt. Am 1. Mai 2004 wurde die Republik Zypern Mitglied der Europäischen Union (EU). Da sie ihre Rechtshoheit nur im Südteil ihres anerkannten Staatsgebiets ausüben kann, ist nur dieser faktisch Bestandteil der EU. Zum 1. Januar 2008 wurde das Zypern-Pfund vom Euro abgelöst.

Wirtschaftliches Zentrum der Insel ist der südliche Teil Nikosias, die Hauptstadt der Republik. In etwa gleicher wirtschaftlicher Bedeutung zueinander stehen die drei Hafenstädte Larnaka, Limassol und Paphos, die durch die Südküstenautobahn miteinander verbunden sind. Von größerer touristischer Bedeutung ist ferner der Badeort Agia Napa.

Zypern 2019



1 Baths of Aphrodite, 2 Kloster Kykkos, 3 Scheundachkirche Panagia tis Asinou, 4 Nikosia Cyprus Museum, 5 Cape Greco, 6 Stavrovouni-Kloster, 7 Chirokitia, archäologische Ausgrabungsstätte, 8 Kolossi, Castle, 9 Kourion Ancient Amphitheater, 10 Pano Lefkara, Bergdorf, 11 Omodos, Bergdorf, 12 Felsen der Aphrodite/Sonnenuntergang, 13 Archäologischer Park Pafos, 14 Königsgräber von Nea Paphos, 15 Troodosgebirge

14.-21.11.2019 © Travelmaus.de - Dagmar & Anni

Hotel Mermaid
in Agia Napa



Cape Greco






ΚΥΠΡΙΑΚΟ ΜΟΥΣΕΙΟ
Όρες επίσκεψης

Κατηγορία	Βασικό
Πλήρης (Ενήλικες, Παιδιά > 12 ετών)	10,00 - 15,00
Επίσκεψη	05,00 - 12,00
Καρδιά / Αποτέλειος ηλικία	15,00 / 15,00

CYPRUS MUSEUM



Cyprus Museum
in Nicosia 











Scheunendachkirche
Panagia
is Asinou












Stavrovouni
Kloster





Chirokitia
Ausgrabungsstätte 





Bergdorf:
Pano
Lefkara









Baths of Aphrodite



Westküste:
Bananen-
Plantagen



Agiou Georgious,
Westküste



 Süd-West-Zypern





Königsgräber
von Nea Paphos





Kloster
von Agia Moni



ΠΑΡΑΚΑΛΟΥΝΤΑΙ ΟΙ ΕΠΙΣΚΕΠΤΕΣ
ΟΠΩΣ ΕΙΣΕΡΧΟΝΤΑΙ ΣΤΗΝ ΙΕΡΑ ΜΟΝΗ
ΜΕ ΣΕΜΝΗΝ ΕΝΔΥΜΑΣΙΑ

VISITORS ARE KINDLY REQUESTED
TO RESPECT THE MONASTERY AND
NOT TO ENTER SCANTILY DRESSED





 Chrysoroyiatissa Monastery





Troodos
Gebirge





Kloster
Kykkos













ΜΟΝΑΣΤΗΡΙ
ΤΟΥ
ΤΙΜΙΟΥ ΣΤΑΥΡΟΥ
THE MONASTERY
OF THE
HOLY CROSS
• 900 Μ. ΑΔΩΔΗ



Bergdorf:
Omodos





Kloster
Agios Nikolaos
ton Gatou
of the cats



Zypern:
Katzeninsel





Akrotiri:
Cape Gata



Kolossi, Castle 



Kourion Ancient Amphitheater







Felsen der
Aphrodite



Auf der 9.251 Quadratkilometer großen Insel sind knapp 1,1 Millionen Menschen beheimatet. Das Zentrum der Urlaubsinsel ist die Großstadt Nikosia, wo etwa 276.000 Menschen leben. Die höchste Erhebung der gesamten Insel ist mit 1.952 m der Olympos, der in dem beeindruckenden Troodos-Gebirge liegt und das Ziel vieler Wanderer ist.

Etwa 72 % der hier lebenden Menschen sind griechische Zyprioten. Sie leben vorwiegend im südlichen Teil der Insel, während die knapp 220.000 türkischen Zyprioten vorwiegend den Norden der Insel ihr Zuhause nennen. Außerdem setzt sich die Bevölkerung aus britischen Militärangehörigen sowie Arbeitskräften aus EU-Ländern zusammen.

Zyprioten verständigen sich nicht nur mithilfe ihres eigenen Dialekts, dem sogenannten Zypriotischen Griechisch bzw. Neugriechisch, sondern auch auf Türkisch, Arabisch und Englisch.

Das Bild von Zypern ist gerade an der Küste geprägt von Sand- und Kiesstränden, abfallenden Felsküsten und kleinen Buchten. Im Inselinneren lassen sich auch fruchtbare Täler, Wälder und Berge finden.

