



Reise-Tagebuch von Dagmar & Anni



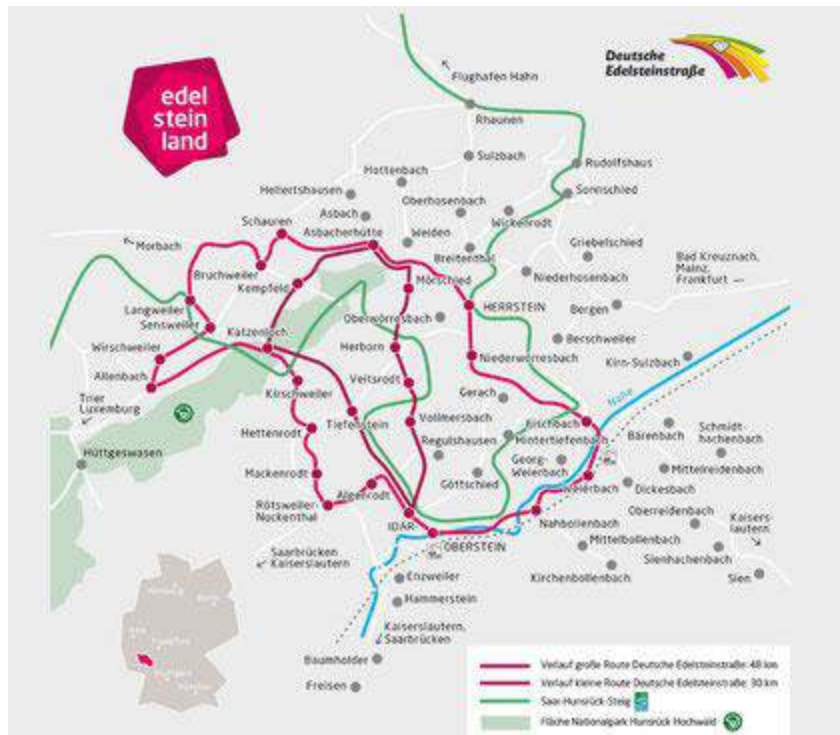
[BLOG](#) » [News2018](#)



PDF - Blogbeiträge Deutschland pur 2018 (April & März) Fortsetzung folgt. © Travelmaus.de

Hunsrück-Edelsteinstraße: Edelsteine entdecken, aber auch Schiefer & Kupfer.

Mo 30 Apr 2018



Hunsrück-Edelsteinstraße (Quelle: www.edelsteinland.de)

Links: [Edelsteinmuseum Idar-Oberstein](#) [Felsenkirche Hunsrück-Schiefer-und-Burgenstrasse](#) [IchGehWandern Edelsteinstraße](#) [Kulturreise-Ideen](#) [Kupferbergwerk Besucherbergwerk Fischbach](#) [Keltensiedlung Kelten im Hunsrück](#) [Fossilien im Hunsrück-Schiefer](#)
PDF-Download: [Schiefer-u.Burgenstraße Idar-Oberstein](#) [Prospekte](#) [Freizeittipps](#)
Stellplätze: [Mobilisten.de](#) [Hunsrücktouristik](#) [FreeOnTour](#)(Bericht)



Quelle: www.viamichelin.de

Der Besuch der **Hunsrücker Edelsteinstraße** ist ein ganz besonderes Erlebnis. Die Vielzahl der geologischen Schätze wird besonders beim Besuch der **Besucherbergwerk** und **geologischen Lehrpfade** in der Region erlebbar. Von A, wie Achat, bis Z, wie Zinnober, werden diese Schätze sichtbar, die ansonsten weitestgehend verborgen für unser Auge sind. Der Reichtum an außergewöhnlichen Gesteinen prägt auch die malerischen Ortsbilder. Dacheindeckungen und kunstfertige Wandverkleidungen aus Schiefer sind der Stolz der Bewohner nicht nur entlang der **Hunsrück- Schiefer- und Burgenstraße**. (Quelle: www.naheland.net)

Die 1974 gegründete **Deutsche Edelsteinstrasse** verläuft rund **70 Kilometer** im Hunsrück. Sie verbindet Orte, die von der Edelsteinverarbeitung geprägt sind. Hier kann man in den Schleifereien den Handwerkern über die Schulter schauen, in die faszinierende Welt der Edelsteine eintauchen, selbst nach Edelsteinen schürfen oder in Hobby-Kursen die Kunst der Schmuckgestaltung lernen. Besucher die sich auf Entdeckungsreise begeben, werden Bekanntschaft mit zahlreichen Zeugnissen der Menschheits- und Erdgeschichte machen.

Untere Karte zeigt Orte, Koordinaten, Websites und mehr. Klick sie an.



Sehenswürdigkeiten: Klick die Karte an!

0 Kommentare

Burgenstraße: Über 90 Burgen & Schlösser ... und satt Stellplätze!

Sa 28 Apr 2018

Die **Burgenstraße** zählt zu den traditionsreichsten Ferienstraßen Deutschlands. Auf dieser romantischen Reiseroute, die ihre Besucher von Mannheim über Rothenburg ob der Tauber, Nürnberg und Bayreuth

hin nach Prag führt, ist die Vergangenheit noch äußerst lebendig! **Über 90 Burgen, Schlösser und prächtige Residenzen** warten nur darauf, erobert zu werden. *Zahlreiche Museen, mittelalterliche Städte und bezaubernde Bauten* mit ihren kulturellen Schätzen säumen als eindrucksvolle Zeitzeugen den Weg durch reizvolle Landschaften.

Quelle: Bayern.by



Quelle: www.burgenstrasse.de - interaktive Karte (Stellplätze) Klick an!

Die Burgenstrasse führt auf einer Gesamtlänge von fast 1.200 Kilometern durch touristische Kleinode und berühmte geschichtsträchtige Städte. Die kurpfälzischen Schlösser Mannheim, Heidelberg und Schwetzingen bilden den Auftakt der Reise, die zu den Ritterburgen im Neckartal, nach Sinsheim, in die Stauferstadt Bad Wimpfen und schließlich nach Heilbronn führt. Über Schwäbisch Hall geht es weiter über Rothenburg o.d.T. und Ansbach nach Nürnberg und Bamberg. Die beeindruckenden Festungen in Coburg, Kronach und Kulmbach sind weitere Stationen, bevor Bayreuth erreicht wird. Nach einer Entdeckungsreise durch fünfzehn böhmische Burgen und Schlösser findet die Burgenstrassentour ihren fulminanten Schlusspunkt in der glanzvollen tschechischen Hauptstadt Prag. Quelle: www.ferienstrassen.info





Quelle/Fotos: Burgenstrasse.de

Links: Burgenstrasse.de SWR-Burgenstraße Wikipedia

Burgenwelt.org Burgen.de Burgenseite.de

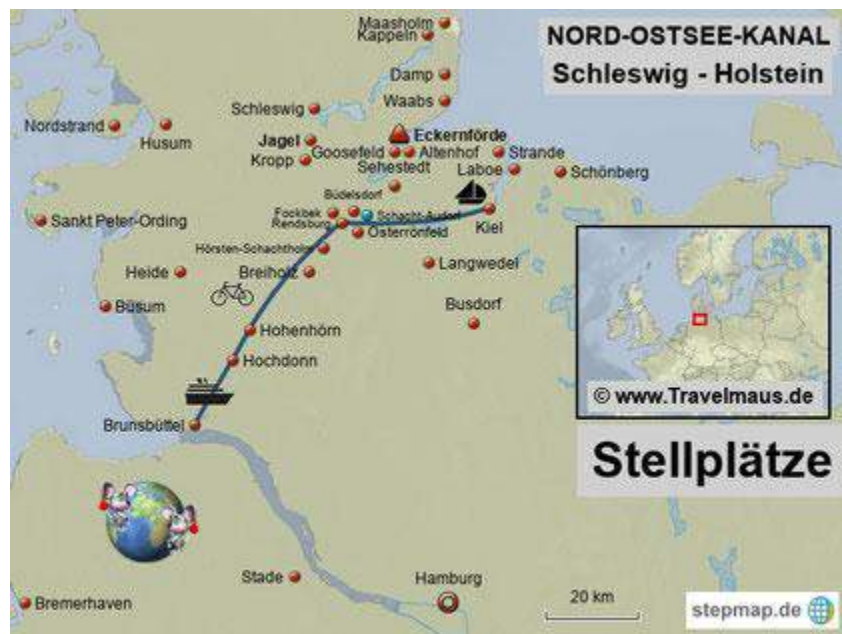
PDF: [Gesamtkatalog 92 S. Prospekte](#)

Stellplätze: Mobilisten.de Burgenstraße.de Promobil

0 Kommentare

Die meist befahrene Seeschiffahrtsstraße der Welt: NOK

Do 26 Apr 2018



Links:

<https://de.wikipedia.org/wiki/Nord-Ostsee-Kanal>

<https://www.marinetraffic.com/>

<http://www.traumschiffe-im-kanal.de/nok-kanal/aktuell.html>

<http://www.wsa-kiel.wsv.de/Nord-Ostsee-Kanal/>

<https://www.ostsee-schleswig-holstein.de/>

<https://www.nordseetourismus.de/>

<http://www.radkompass.de/nord-ostsee-kanal-route.html>

<http://www.sh-radroutenplaner.de/> ([interaktive Karte](#))

PDF:

[Flyer Küstendaten](#) [Rendsburg](#) [ADAC-Reiseführer Kiel](#)

Stellplätze:

[Mobilisten](#) [NOK-Route](#) [SHZ- Schleswig-Holstein](#)



Aida Cara - NOK 2014 © Wolli

Es sind nicht nur die Schiffe wie kleine Segler, große Yachten, Frachter und Container, Kreuzfahrer und Luxusliner, die den Kanal so interessant machen. Der **Nord-Ostsee-Kanal** als die meist befahrene künstliche Seeschiffahrtsstraße der Welt hat auf seinen fast 100 Kilometern von Brunsbüttel nach Kiel mehr erlebenswerte Attraktionen zu bieten denn je. Ja, wir wissen, wovon wir reden!

Damit erspart er die Fahrt um die Kimbrische Halbinsel (Jütland) durch Nordsee, Skagerrak und Kattegat. Mit dem Kanal ist die Wegstrecke je nach Abfahrts- und Zielhafen im Schnitt 250 Seemeilen (rund 460 km) kürzer.

Wir haben eine beeindruckende **Radtourbeschreibung** gefunden, die man sich ansehen (anlesen...) sollte bei www.InDerNaehBleiben.de. **Brückenfans** kommen ebenso hier am Kanal auf ihre Kosten. Dazu findet man einen Überblick bei www.kielkanal.de. Für herrliche Ausblicke auf den Kanal sorgen die zehn Brücken. Die teilweise spektakulären Bauwerke heben sich hoch aus der flachen Landschaft, damit Schiffe mit bis zu 40 Meter hohen Aufbauten den Kanal nutzen können.

Den Nord-Ostsee-Kanal kann man nicht nur über-, sondern auch unterqueren. Nur wenige Meter von der [Eisenbahnhochbrücke](#) entfernt ist sich ein **Fußgängertunnel**. Zwischen 1962 und 1965 erbaut, ist er 130 Meter lang und besitzt einen Durchmesser von 4,50 Meter. Der Gehweg ca. 21 Meter unter Normalnull. Die Rolltreppen gehören mit einer Länge von etwa 55 m zu den längsten in Westeuropa und benötigen für eine Fahrt drei Minuten. Für die, die es schneller mögen, gibt es einen Fahrstuhl.

Aber der Höhepunkt stellt wohl die extrem hohe Zahl der **durchfahrenden Schiffe** (jährlich fast 30.000) dar, die insbesondere natürlich von den zahlreichen [WoMO-Stellplätzen](#) aus bestaunt werden können. Es gibt viel zu sehen.





3 Kommentare

Der geographische Mittelpunkt von Deutschland liegt in Thüringen.

Mi 25 Apr 2018



Quelle: de.wikipedia.org (Mittelpunkt Deutschlands)

Thüringer Tischkultur. Abendessen mit allen Sinnen

Thüringer Tischkultur- das ist Geschichte, Charme und Genuss und die Liebe zur Tradition. Frischer Fisch aus dem Thüringer Wald, Senf aus Kleinhettstedt, Wurstspezialitäten aus dem Thüringer Eichsfeld serviert auf einem Massivholzbrett aus dem Thüringer Holzland. Das rustikale Abendessen mit kulinarischen Thüringer Klassikern wird abgerundet mit den bekannten „weißen Punkten auf blauem Grund“ aus Bürgel.

Der aktuelle **geographische Mittelpunkt** Deutschlands liegt in Thüringen bei dem Ort Niederdorla und nahe dem Ort Oberdorla. Koordinaten: $51^{\circ} 9' 48,2''$ N, $10^{\circ} 26' 51,7''$ O. Dieser Mittelpunkt hat als Koordinaten die Mittelwerte der Koordinaten des nördlichsten und südlichsten, sowie des östlichsten und westlichsten Punktes.

Mühlhausen liegt nur fünf Kilometer nördlich und ist damit die zentrale Stadt und Erfurt (45,50 km; südöstlich), Göttingen (54,00 km; nord-nordwestlich) und Kassel (67,50 km; nordwestlich) sind die drei Großstädte, die dem geographischen Mittelpunkt der Bundesrepublik Deutschland am nächsten liegen (alle Entfernungen per Luftlinie).

Aber es geben noch andere [Gemeinden Deutschlands](#), die den Anspruch erheben, den Mittelpunkt Deutschlands zu besitzen. Zum Beispiel, wenn eine sogenannte **Schnittmenge** erzeugt wird. Verbindet man den nördlichsten Punkt Deutschlands (bei List auf Sylt) und den südlichsten Punkt (nahe Einödsbach bei Oberstdorf) zu einer Linie und kreuzt damit die Linie zwischen dem östlichsten (bei Deschka) und westlichsten Punkt (bei Isenbruch), so ergibt sich ein Schnittpunkt bei $51^{\circ} 13' 15,3''$ N, $9^{\circ} 21' 27,3''$ O, der bei der Ortschaft Besse bei Kassel in Hessen liegt und mit einer Basaltsäule gekennzeichnet ist.

Wie auch berechnet und angegeben wird, meistens liegt der Mittelpunkt irgendwo in Thüringen. ([Wikipedia klärt auf!](#))

Und was soll denn hier so Besonderes sein? Das fragen wir uns auch! Aber **Goethe** fand eine Antwort: "Wo noch in deutschen Landen findet man so viel Gutes auf so engem Fleck?" Und er musste es ja wissen. Und so nehmen wir uns das **Bundesland Thüringen** mal insgesamt vor. Klick dazu "mehr lesen" an!



Links: [Wikipedia Quiz Goethes Spuren Goethe in Thüringen](#)

[Goethezeitportal](#) [Lutherland](#) [Luther](#) [Wanderung](#)

PDF-Downloads: [Thüringen Städte](#) [Goethewanderweg](#)

[Goethe \(Frankfurt/Weimar\) Pocketguide](#) [Radfernweg Thüringen](#)

[Prospektmaterial](#) [MartinLuther](#)

Stellplätze: [Thüringen entdecken](#) [Mobilisten](#) [Promobil](#) [Naturpark](#)

mehr lesen

0 Kommentare

Dem Mittelalter auf der Spur in Sachsen-Anhalt: Straße der Romanik


Mo 23 Apr 2018



Quelle: ADAC - Straße der Romanik durch Sachsen-Anhalt

Gut möglich, dass man die Zeit vergisst, wenn man auf der **Straße der Romanik durch Sachsen-Anhalt** reist. Noch heute lassen sich an der über 1000 Kilometer langen Tourismusroute originale Zeugnisse der Geschichte und der Kunst des Mittelalters bestaunen. Die Straße der Romanik verbindet zwischen Arendsee im Norden und Zeitz im Süden *65 Orte mit 80 romanischen Domen, Kirchen, Burgen, Klöstern und Pfalzen*, die von der politischen und wirtschaftlichen Bedeutung des heutigen Sachsen-Anhalt im Mittelalter künden. Sie verläuft in Form einer Acht durch das gesamte Bundesland. Magdeburg bildet dabei die Mitte und teilt die Straße der Romanik in eine Nord- und eine Südroute.

Quelle: ADAC



Quelle/Fotos: www.sachsen-anhalt-tourismus.de

Die **Nordroute der Straße der Romanik** beginnt in [Magdeburg](#) und führt durch das Jerichower Land und die Altmark in den hohen Norden Sachsen-Anhalts. Hier zeugen bis heute Kirchen und Klöster in Bruch-, Feld- und Backstein von der romanischen Baukunst. Ausgangspunkt ist das Kloster Unser Lieben Frauen, in

dem sich ein Kunstmuseum befindet. Direkt am Dom in Magdeburg bietet das "Haus der Romanik" umfassende Informationen und hält Informationsmaterial bereit. Am Ende der Nordroute können in der Dorfkirche St. Thomas in [Pretzien](#) spätromanische Wandmalereien entdeckt werden, die als die wertvollsten Zeugnisse mittelalterlicher Wandmalerei in Mitteldeutschland gelten.

Entlang der **Südroute der Straße der Romanik** begibt man sich in Sachsen-Anhalts "sanften Süden". Im Harz reist man auf den Spuren der Ottonen und sollte dabei in [Halberstadt](#), [Quedlinburg](#) und [Gernrode](#) Station machen. Auch in Querfurt, Memleben, Merseburg und Tilleda sind Zeugnisse ottonischer Herrschaft erhalten geblieben. Mächtige Burganlagen wie die [Neuenburg in Freyburg](#) (Unstrut) und die [Rudelsburg in Bad Kösen](#) hoch über der Saale prägen die Landschaft der Saale-Unstrut Region im Süden Sachsen-Anhalts. Ein Höhepunkt auf diesem Abschnitt ist der [Dom St. Peter und Paul in Naumburg](#) mit seinen berühmten Stifterfiguren und dem Domschatzgewölbe. Die **Kirchenschätze** in den Domen in Halberstadt, Merseburg und Naumburg sowie in der Stiftskirche Quedlinburg sind Glanzstücke der Straße der Romanik.

Eine Reise, die man nicht vergessen wird.

Links: [Strasse-der-Romanik.de](#) [Wikipedia](#)

PDF-Downloads: [Pressecenter](#) [Routenmagazin](#) [Handbuch](#)

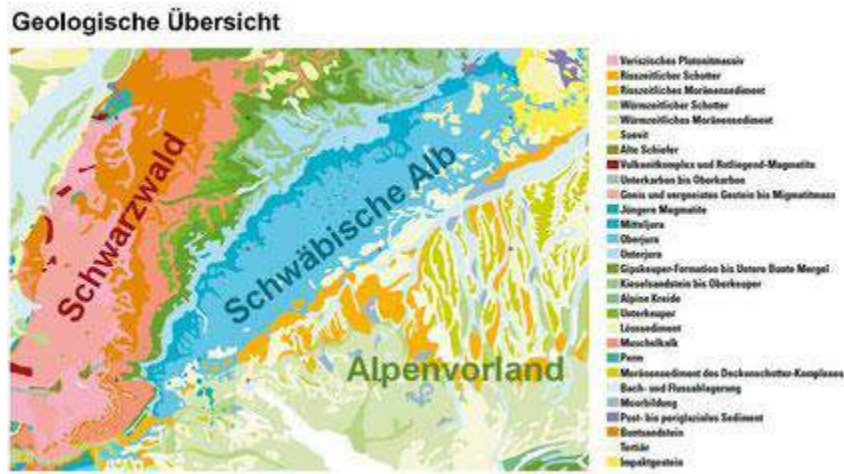
Stellplätze: [Wohnmobil-Atlas](#) [Mobilisten](#) [Stellplatz-Info](#)



0 Kommentare

2500 bekannte Höhlen auf der Schwäbischen Alb , ...
aber Wassermangel.

So 15 Apr 2018



QUELLE. www.geopark-alb.de/de/geopark-wissen/geologie/

Oft sind wir schon durch die Schwäbische Alb gefahren, aber ganz genau haben wir trotzdem nicht hingesehen. Der **Blautopf** war/ist uns zwar bekannt, aber gesehen haben wir ihn nie. Aber das wird sich bald ändern, denn die schwäbische Alb ist ein bedeutendes Karstgebiet, das aber so seine Probleme mit dem Wasser hat :-).

Das Wasser spielt auf der **Schwäbischen Alb** eine besondere Rolle. Unzählige Höhlen wurden mit seiner Kraft ausgewaschen und haben die Schwäbische Alb über die letzten Jahrtausende zu einer der *höhlenreichsten Regionen Europas* werden lassen. Im **Geopark** gibt es eine Vielzahl von Schauhöhlen, die jedermann zugänglich sind und einen tollen Einblick in die **Erdgeschichte** ermöglichen. Über 2.500 Höhlen sind sogar dort bekannt, sechs davon gehören dank der Funde eiszeitlicher Kunst nun auch zum UNESCO Weltkulturerbe.



Links: **Geopark KARTE** (interaktiv-s.o.)

PDF-Downloads: [Radweg Krater Mythos Schwäbische Alb](#) [AlbGuide](#) [Albsteig-Wanderung](#)

Stellplätze: [Mobilisten](#) [Wohnmobil-Atlas](#) [Promobil](#)

In Laichingen wartet zum Beispiel Deutschlands tiefste Schauhöhle, die **Tiefenhöhle Laichingen**. Die **Wimsener Höhle bei Hayingen** ist als einzige Schauhöhle ständig wasserführend und wird mit einem Kahn befahren. Die **Nebelhöhle bei Sonnenbühl-Genkingen** ist eine der bekanntesten Ausflugsziele des Landes und begeistert mit prächtigen Tropfsteinformationen.

Ihre Geschichte bleibt aber weiter turbulent: Abtragung während der Kreidezeit (vor 140 - 65 Mio. Jahr) Vulkanausbrüche und ein Meteoriteneinschlag während des Tertiärs (vor 65 – 2,6 Mio. Jahren) prä...


das Bild. Danach machte sich über die Jahrtausende das Regen- und Grundwasser an den Kalksteinen des Jura zu schaffen. Es löste den Kalk und schuf so die höhlenreichste Region Deutschlands. Einige Höhlen der Alb waren in der **Eiszeit** bewohnt und die ältesten Kunstwerke der Menschheit – knapp 40.000 Jahre alt – wurde hier in den letzten Jahren gefunden.

*Wenn es auf der Schwäbischen Alb regnet, wird das Kalkgestein, aus welchem die Alb zu einem großen Teil besteht, durch das Regenwasser gelöst. Risse, die das Gebirge durchziehen, weiten sich dadurch von Spalten über Schächte bis hin zu ganzen Höhlensystemen aus. Das Wasser bleibt nicht lange im Untergrund, sondern fließt über Röhren, manchmal sogar als unterirdischer Fluss schnell ab. Seit dem Ende des Tertiärs entwickelte sich auf diese Weise eine karge, durch **Verkarstung** gekennzeichnete Landschaft.*

Wer glaubt, damit hätte es sich schon auf der Alb - weit gefehlt.

Unmengen gibt es dort zu sehen und zu erleben. Natürlich auch für große und kleine Kids. Beispielsweise die vielen **Lehrpfade** vor Ort. Oder man besucht einen der vielen "**Klopfplätze**", um sich bei den Fossilien auszutoben. Aber Hammer und Meißel nicht vergessen!. Und da man schon mal in einem wasserreichen Gebiet ist, kann man auch eines der vielen **Thermalbäder** besuchen, um sich zu entspannen. Und wer möchte, darf und kann auch den sogenannten "**Radweg von Krater zu Krater**" fahren.

Fotos/Quelle: Geopark-alb.de



0 Kommentare

"Pietzmoor", ein Hochmoor in der Lüneburger Heide

Mi 11 Apr 2018

Das Pietzmoor in Schneverdingen ist eine der wichtigsten Sehenswürdigkeiten der Lüneburger Heide.

Das **Pietzmoor**, benannt nach dem östlich des Moores gelegenen Hof Pietz, ist das größte zusammenhängende Moor in der Lüneburger Heide. Das **Hochmoor** (PP Schäferhof N53°06'14.6" E009°49'10.6") liegt südöstlich der Stadt Schneverdingen am Südrand des Naturschutzgebietes Lüneburger Heide.

Das Pietzmoor ist vermutlich in der letzten Eiszeit, der Weichsel-Kaltzeit, vor über 10.000 Jahren entstanden. Einige Quellen entwickelten sich zu kleinen Quellmooren, die zu einem großen Niedermoor zusammen wuch

Im Laufe von ca.5.000 Jahren entwickelte sich durch Grasgewächse und Torfmoose eine hohe Pflanzendecke. Diese verlor den Kontakt zum Grundwasser, so dass das Moor nur noch durch Regenwasser gespeist wurde. Daraus entstand ein Hochmoor. Eine [Wanderung](#) dadurch ist ein Muss!

Aber es gibt natürlich noch viel, viel mehr zu sehen, zu bestaunen und zu genießen.

Fangen wir mal an mit einem exklusiven Wanderweg an, dem [Heidschnuckenweg](#), der in der Nähe von Hamburg beginnt und bei der Stadt Celle endet. Er verbindet die schönsten Heideflächen, führt durch das autofreie Naturschutzgebiet, durch Flussauen und Wälder und vorbei an Heidschnuckenherden und pittoresken Heidedörfern. Sensationell toll!

Fahren wir fort mit den bekannten [Kutschfahrten](#) durch die Naturlandschaft der Heide. Ein besonderes Erlebnis für jung und alt. Ein Besuch des [Wilseder Bergs](#) (mit 169,2 m die höchste Erhebung der norddeutschen Tiefebene), des Totengrunds und des Heidedorfes Wilsede gehören zu einem Heidebesuch auf jeden Fall dazu. Oder man besucht Ende August das [Heideblütenfest](#) in Schneverdingen, bei dem auch eine [Heidekönigin](#) gekürt wird. Und niemand wird daran gehindert, einen gemütlichen [Schäferabend](#) in einem Schafstall zu verbringen. Hier kommt man schnell in Versuchung, einen Aufenthalt zu verlängern.

Mit Europas größtem zusammenhängenden Fachwerkhäusern, einem malerischen WelfenSchloss mit Schlosstheater und verschiedenen sowohl klassischen als auch sehr modernen Museen ist auch die [Stadt Celle](#) ein Höhepunkt jeder Reise in die Lüneburger Heide. ([Stadt Lüneburg](#))

Natürlich muss man vor Ort auch die [regionalen Speisen](#) genießen. Dazu zählen vor allem die Heidschnucken, die Heidekartoffeln und auch die Buchweizenkreationen, ... um nur einige zu nennen. Wir jedenfalls genießen dort gerne die heimischen Spezialitäten und lassen es uns gut gehen.

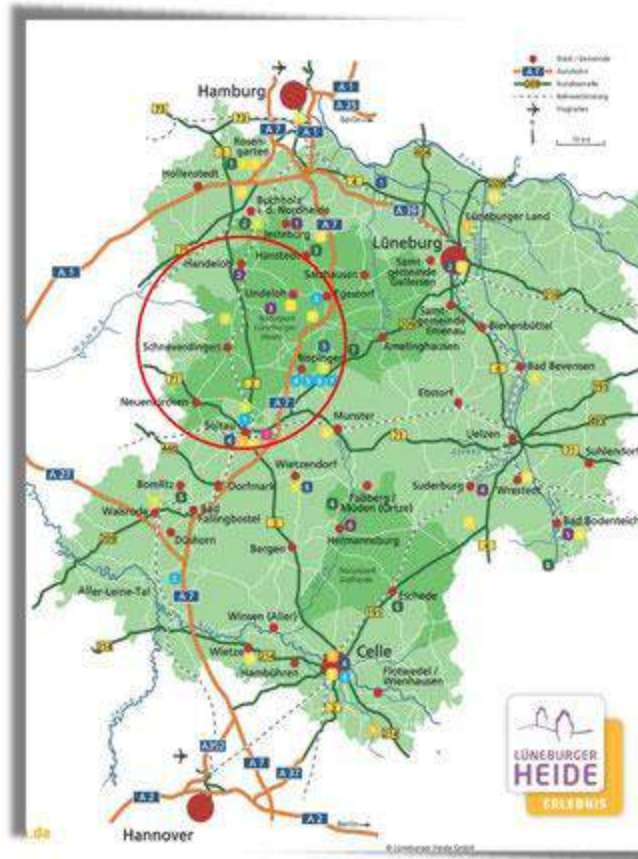
Links: [Pietzmoor Wanderkarte Lüneburger Heide](#)

PDF-Downloads: [Schneverdingen/Lüneburger Heide Prospekte](#)

Stellplätze: [Promobil Mobilisten.de](#)



Heidschnuckenweg - Quelle: www.heidschnuckenweg.de



Lüneburger Heide (Quelle: Lüneburger Heide GmbH)



2 Kommentare

Der Nikolaus wohnt in der "Toskana des Nordens" - in der Uckermark

Di 10 Apr 2018



Im Nordosten Brandenburgs, rund 80 Kilometer von Berlin entfernt, liegt die **Uckermark**. Die "Toskana des Nordens" ist eine dünn besiedelte Ruhezone mit Wäldern, Seen und Hügeln. Kleine Seen, abseits gelegene Dörfer mit Straßen aus "Holpersteinen" und alles in einer geruhsamen Hügellandschaft. Wer will sowas schon "links" liegen lassen. Wir haben bei unserer letzten **Deutschlandreise 2017** die Uckermark nicht links liegen gelassen, sondern sind mittendurch gereist ... und waren begeistert. Die eiszeitlich geformte Landschaft ist von den Großschutzgebieten **Nationalpark Unteres Odertal**, **Biosphärenreservat Schorfheide-Chorin** und **Naturpark Uckermärkische Seen** geprägt. Es war für uns eine Traumlandschaft, die wir durchfahren haben. Unterwegs sahen wir Kunstateliers und auch viele Manufakturen, die beispielsweise aus Käse oder Obst leckere Produkte herstellen. Und nicht nur das.

Mittelalterliche Wehranlagen, Bauwerke der norddeutschen Backsteingotik, gut erhaltene und hübsch sanierte Altstadtkerne kennzeichnen die reizvollen Städte Templin, Prenzlau und Angermünde. Uckermark ist ein Paradies für Abenteurer und bietet zu jeder Jahreszeit eine Fülle an **Freizeitmöglichkeiten** für Menschen mit Bewegungsdrang: Wandern, Wassertouren und Radfahren.

Und in dem kleinen **Örtchen (PLZ 16798) Himmelfort** haben wir den **Nikolaus** entdeckt. Er wohnt dort und unterhält auch ein Büro (Deutsche Post), das in seinem Auftrag eingehende Post an ihn beantwortet. Na, das ist doch ein toller Service des Weihnachtsmannes.



Download/ PDF-Broschüren [hier](#). (*Karte & weitere Prospekte*).

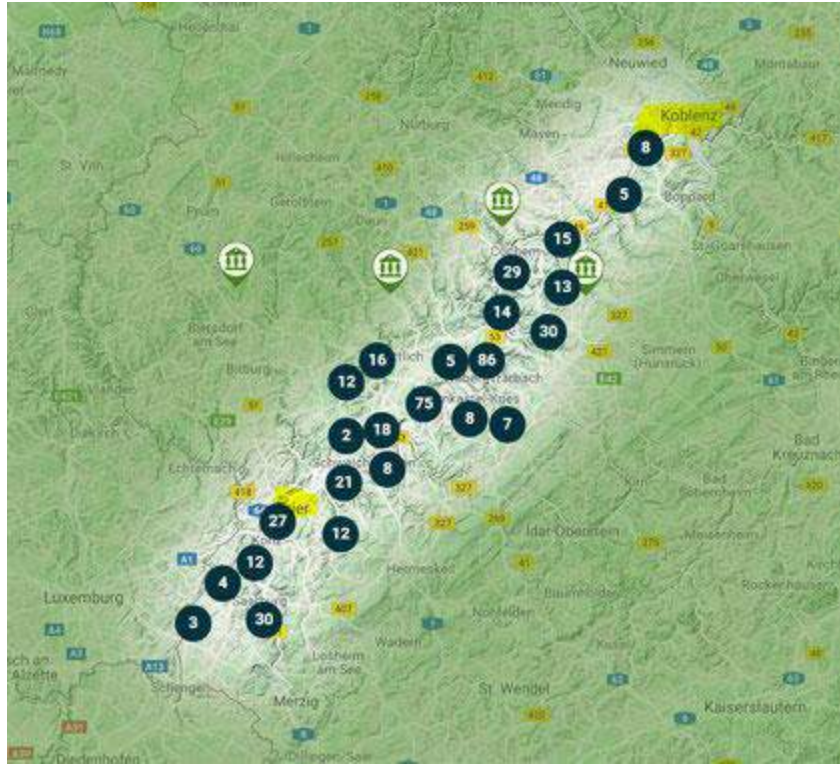
Radtouren: [Outdoor Radkompass](#)

Stellplätze Uckermark: [Wohnmobil-Atlas](#) [Mobilisten.de](#) [Camping](#)

0 Kommentare

Moseltal: Hier ist vielleicht was los!

Do 05 Apr 2018



Moseltal (Quelle: mosellandtouristik.de) interaktive Karte: [KLICK AN!](#)



Mosel

Links:

[Moselradweg](#) - [Moselsteig](#) - [Moselweinstraße](#) - [Moselhöhenweg](#)

[Mosellandtouristik Traumpfede/Mosel Burgen/Mosel](#)

[Reiseführer](#)

PDF-Downloads: (vorwiegend kostenlos)

[Mosellandtouristik.de](#)

Stellplätze:

[Moselstellplätze](#) [Promobil](#) [Mobilisten.de](#)



Mosel

Die **Mosel** (französisch Moselle, luxemburgisch Musel) ist mit 544 km Länge der zweitlängste Nebenfluss des Rheins. Der Fluss entspringt in Frankreich, bildet eine Grenze zwischen Luxemburg und Deutschland.

und erreicht dann die Römerstadt Trier. Das deutsche Moseltal wird geprägt vom stark mäandrierenden Verlauf mit vielen **Weinbergen** an teils sehr steilen Hängen. In Koblenz mündet die Mosel in den Mittelrhein. Im Moseltal verlaufen die **Moselweinstraße** und der **Mosel-Radweg**. Eine Reihe bemerkenswerter **Burgen und Ruinen** zieren die Höhen über dem Moseltal, auch eine Besichtigungstour per Schiff lohnt sich.

An der Mosel verläuft seit 1910 der **Moselhöhenweg**, ein Wanderweg, der auf der Eifelseite 185 km und auf der Hunsrückseite 262 km lang ist. Im April 2014 wurde der **Moselsteig** eröffnet, welcher auf insgesamt 365 Kilometern von Perl an der Obermosel bis nach Koblenz führt.

Vor etwa 50 Millionen Jahren entstanden die Vogesen, das heutige Quellgebiet der Mosel. Im Miozän und im Pliozän war die Urmosel bereits ein Nebenfluss des Ur-Rheins. Als im Quartär das Rheinische Schiefergebirge langsam aufstieg, entstanden die Mäander der Mosel zwischen dem Trierer Tal und dem Neuwieder Becken. Im Untermoseltal zeigt sich der Weinbau von seiner malerischsten Seite: Mittelalterliche Burgen in großer Zahl über fachwerkgeschmückten, kleinen Dörfern, umgeben von kleinterrassierten Steillagen in dem engen, windungsreichen Tal. Hier ist der Arbeitsaufwand besonders hoch und die Erträge schwierig zu erwirtschaften.

Insgesamt gesehen ist das Moseltal ein attraktives Ziel - insbesondere natürlich ganzjährig auch für Mobilisten. [Camping-und Stellplätze](#) (PDF) findet man vor Ort in großer Zahl.

3 Kommentare

Pfahlbauten am Bodensee: Siedlungen aus der Stein- und Bronzezeit

Mo 02 Apr 2018



Quelle Fotos: www.pfahlbauten.de

Vor vielen Jahren haben wir die

Pfahlbauten am Bodensee

besucht. Und sie sind uns bis heute in Erinnerung geblieben.

Viele der [Pfahlbauten](#) befanden sich am Rande der Voralpensee, aber auch außerhalb, beispielsweise bis Lettland und Litauen. Nach den neuesten Daten ist diese Wohnform der Jungsteinzeit und Bronzezeit zwischen ca. 4300 v. Chr. und 800 v. Chr. belegt. Allein am Bodensee sind inzwischen über 100 Siedlungsstandorte mit etwa 400 ehemaligen Siedlungen bekannt. Bevorzugt wurden dabei Standorte mit guten Ackerböden, ausreichender Frischwasser- Versorgung an Kreuzungspunkten von Handelswegen.

Die größte Bronzezeitsiedlung befindet sich am Bodensee in Unteruhldingen. Im [Freilichtmuseum von Unteruhldingen](#) findet man originale Funde und auch Rekonstruktionen der Bauten. Zu den Funden zählen nicht nur resistente Keramikscherben, Steinbeile und Tierknochen. Ohne Luftsauerstoff haben zersetzende Mikroorganismen keine Chance. Unter Wasser, in den Seen oder in ständig feuchten Moorböden können organische Objekte die Zeiten überdauern. Dies führt zu aussergewöhnlich guten Erhaltungsbedingungen in den Pfahlbauten.

Das 1922 gegründete Pfahlbaumuseum ist das älteste Freilichtmuseum in Deutschland. 23 Häuser der Stein- und Bronzezeit - rekonstruiert nach archäologischen Befunden aus Oberschwaben und vom Bodensee - sind eingerichtet und können im Rahmen von Führungen auf einem Rundgang besucht werden. Warum hat man auf Pfählen gebaut? An den Seen des Alpenvorlandes sind Wasserstandsschwankungen in Abhängigkeit vom jährlichen Wasserzufluss vorhanden. Für einen Uferbewohner empfiehlt es sich daher stets, auf Pfähle zu bauen oder andere Vorsichtsmaßnahmen für einen trockenen und sicheren Standort seines Hauses zu treffen. *Da wollen wir wieder einmal hin!*

Links: Bodensee-freizeitipps.eu [Weltkulturerbe](#)

[Bodenseeradweg](#) [SWR-Experiment2006](#)

Stellplätze: [Bodensee Promobil](#) [Mobilisten.de](#)

PDF-Download: [Flyer](#) [Info-Broschüre](#) [Schulprospekt](#)

[Museumsführer](#) [Haus der Fragen](#) [Unesco-Pfahlbauten](#)

2 Kommentare

"Fehnroute" - Ostfriesland, Saterland, Ammerland

Sa 31 Mär 2018



Fehnroute (Quelle: www.deutsche-fehnroute.de) klick an!



Links: [Ostfriesland-Projekte bestellen!](#) [Campingplätze u.a.](#)
[Liste Wohnmobilplätze](#) [Karte Wohnmobilstellplätze Ostfriesland](#)
[Stellplätze Mobilisten.de](#)

Die **Deutsche Fehnroute** ist ein 173 km bedeutungsvoller, langer **Radwander - Rundkurs** im Nordwesten Deutschlands.

Entbehrungsreich war das Leben der Ostfriesen, als sie in früheren Jahrhunderten begannen, das Moor zu kultivieren. Sie zogen schiffbare Kanäle, die sie bis heute Wieken nennen, entwässerten so das Land und hatten gleichzeitig einen Schifffahrtsweg für die kleinen Segelschiffe, den Tjalks und Poggen. Damit lieferten sie den Torf in die Städte und brachten Waren mit zurück. Aus Moor wurde Fehn (Der Name "Fehn" ist aus dem niederländischen übernommen und bedeutet dort "Moor"), und an den Wieken entstanden die langgestreckten Fehndörfer. Radtouristen radeln an schnurgeraden Wieken entlang und überqueren Klappbrücken. An der Strecke liegen zahlreiche Zeugen der Vergangenheit. Dazu gehören prächtige Windmühlen, funktionsfähige Schleusen, uralte Backsteinkirchen und hübsche Gulfhäuser. Deiche und Wiesen, Wallhecken, moorige Naturschutzgebiete und Wasserläufe prägen die Fehnlandschaft.

Interessante kleine Museen erzählen die eindrucksvolle Geschichte der Moorsiedler und Seefahrer, zeigen ostfriesische Traditionen und Bräuche. Seefahrt und Schiffbau sind für diese Region nach wie vor bedeutend. Spürbar wird dies in den attraktiven Hafenstädten Leer und Papenburg, die einen lebhaften Kontrast zur idyllischen Ruhe unterwegs bieten. ([Quelle](#))

Aber es gibt eine weitere Menge in Ostfriesland zu bestaunen: Vor der Küste von Ostfriesland liegt das große [Wattenmeer](#) mit Seehunden, Tümmlern, Wattwürmern, Salzwiesen und Sandbänken. Das kleine [Saterland](#), das eine eigene Sprache besitzt. Das [Ammerland](#) mit seiner wunderschönen Parklandschaft. Über 20 [Paddel - und Pedalstationen](#) gibt es in Ostfriesland, um sich vor Ort auch mit Booten und Fahrrädern fortzubewegen. Dazu laden [zahlreiche Museen](#) zu Besuchen ein, beispielsweise das [Teemuseum](#) ([Info](#)), das [Moormuseum](#) ([Info Elisabethfehn](#)) oder das [Mühlenmuseum](#) ([Infos!](#)) ([Liste der Mühlenmuseen](#)) in Pewsum.

Nicht zuletzt möchten wir das Stichwort "[Ostfriesenwitze](#)" nennen, die so manchen Besucher zum Schmunzeln bringen. Vielleicht noch der Hinweis zu den vielen [Großsteingräbern](#), die man im Norden Deutschlands findet. Und zwischendurch macht man mal Rast in einem der vielen [Melkhuskes](#), Cafes mit Milchmixgetränken, Kaffee und Kuchen. **Wir sind sehr gerne im Norden Deutschlands und nutzen jede Gelegenheit, dort zu verweilen.**

0 Kommentare

"Gurkenradweg" im Spreewald

Fr 30 Mär 2018



Links: [Spreewald.info](#) [Spreewald.de](#) [Freilichtmuseum Lehde](#)
[GPS-Radtouren](#) [Kanu/Paddel](#) [Campingplätze](#) [Gurkenradweg](#)
[Mobilisten.de](#) [Stellplätze Spreewald](#) [Stellplatz Lübbenau](#)

Download: [PDF-Spreewald-Karte](#) [E-Book Spreewald](#) [PDF-Prospekte](#)



Der **Spreewald** - wer kennt ihn nicht?

Wir mögen ihn und die Spree besonders!

Er ist ein ausgedehntes Niederungsgebiet und eine historische Kulturlandschaft im Südosten des Bundeslandes *Brandenburg*, ca. 100 km von Berlin und in etwa ebenso weit von Dresden entfernt. Die **Landschaft** wurde vor ca. 20 000 Jahren in der **Weichseleiszeit** geformt. Es entstanden ausgedehnte Niedermoorbereiche mit hohem Grundwasserstand.

Hauptmerkmal ist die Spree, die sich verzweigt und durch angelegte Kanäle deutlich erweitert wurde. Als **Auen- und Moorlandschaft** besitzt sie für den Naturschutz überregionale Bedeutung und ist als Biosphärenreservat seit 1991 geschützt. Hier existieren rund 18.000 Tier- und Pflanzenarten. Nachgewiesen sind bereits 830 Arten von Schmetterlingen, von 113 Muscheln und Schnecken und von 18 Lurchen und Kriechtieren. 48 Libellenarten, 36 Fischarten, 45 Säugetierarten und 138 Brutvogelarten wurden bisher gezählt. Das ist schon eine Reise wert - meinen wir!

Der Spreewald als Kulturlandschaft wurde entscheidend durch die **Sorben** geprägt. Das Gebiet ist eines der bekanntesten und beliebtesten Reiseziele im Land Brandenburg.

Für uns ist eine **Kahnfahrt/Paddeltour** über die weit verzweigte Spree eine besondere Attraktion. Wir haben uns auch nicht von einem **Mückenalarm** abhalten lassen. Natürlich ist es auch möglich, quer durch den Spreewald den ca. 250 km langen "**Gurkenradweg**" zu nehmen. Ganz besonders sehenswert ist das **Freilichtmuseum in Lehde/Lübbenau**. Dort findet man alles, was den Spreewald berühmt gemacht hat: Reetgedeckte Holzhäuser, sorbische Trachten und natürlich typische Köstlichkeiten, wie der Meerrettich und die **Spreewaldgurke**. Und probieren muss man die "**Hefepflinse**".

0 Kommentare

Traumstraße: Deutsche Vulkanstraße i.d. Eifel

Mo 26 Mär 2018



Quelle: https://www.deutsche-vulkanstrasse.com/pdf/flyer_deutsche_%20vulkanstrasse.pdf

*Wir erinnern uns wieder einmal gerne: **Vulkane der Eifel***

Die ausgeschilderte **Ferien- und Erlebnisstraße** verbindet 39 erschlossene geologische, kulturhistorische und industriegeschichtliche Sehenswürdigkeiten rund um das Thema **Eifelvulkanismus**. Dabei eröffnet sich dem Besucher eine Vielfalt an vulkanischen Überresten wie Maare, Schlackenkegel, Lavaströme, Dome und zahlreiche sprudelnde Quellen. In Museen, Infozentren und Bergwerken wird das feurige Naturerbe anschaulich aufbereitet.

Keine andere Urlaubs- und Naturerlebnisregion in Deutschland wurde so stark durch den Vulkanismus geprägt wie die Vulkaneifel. Was noch vor rund 10.000 Jahren durch die Urgewalten der Erde entstand, hat sich heute zu einem attraktiven Reiseziel für naturinteressierte Feriengäste entwickelt. Die Vulkane der Eifel mögen erloschen sein, die Faszination einer durch ihre vulkanischen Aktivitäten geformten Naturlandschaft ist ungebrochen. Im Mittelpunkt des Interesses stehen die Maare, die in dieser Häufigkeit in keiner anderen europäischen Urlaubsregion vorkommen. Einst haben von lautem Getöse begleitete Explosionen die Maarkrater entstehen lassen, die heute die stillen Stars der Vulkaneifel sind. Der nationale **Geopark Laacher See** lädt Besucher zu einer Entdeckungstour auf der 280 km langen „Deutschen Vulkanstraße“ ein.

PDF-Links: Download (kostenfrei)

[PDF-Broschüren Radtouren Wanderungen](#)

[Eifelmagazin Maare Entstehung](#)

Links:

[Deutsche Vulkanstraße](#) [Vulkanpark](#) [Lavadam-Museum](#)

[Schulprospekt \(for Kids\)](#) [RP-Eifelvulkane](#) [Laacher See](#)

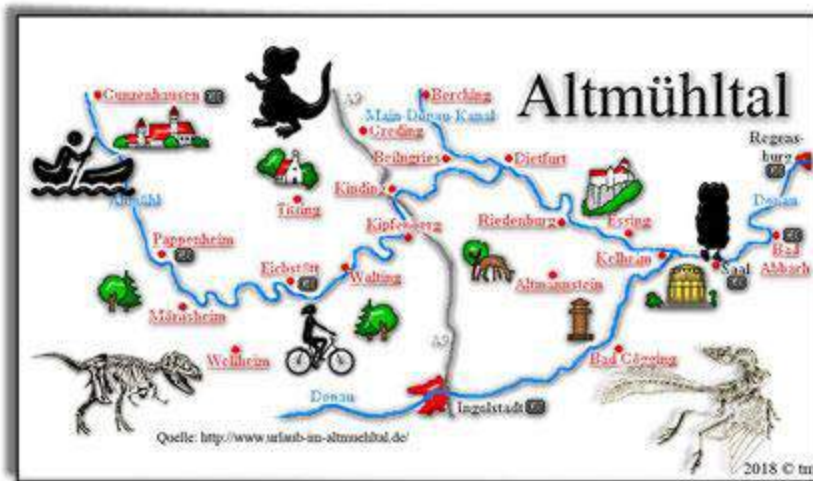
Zusätzlichen verweisen wir auf unsere Blogbeiträge vom [9.10.2016](#) und [4.10.2015](#).

Stellplätze Vulkaneifel: [Eifel.info](#) [Mobilisten.de](#) [Promobil.de](#)

2 Kommentare

Altmühltal mit Fahrrad, Boot & Wanderstiefel erkunden & Fossilien finden!

Sa 24 Mär 2018



Altmühltal - ein Reiseziel für Mobilisten (klick an!)

Links:

www.naturpark-almuehltal.de/

Infos: urlaub-im-almuehltal.de/

Museen: www.naturpark-almuehltal.de/museum/

Link: [Juramuseum Eichstätt](#) !!!

Wanderweg: [Panoramaweg](#)

Fossilien u.a.: solnfoss.de/erdzeitalter.htm

Fossilienatlas: [Solnhofen-fossilienatlas.de/](http://solnhofen-fossilienatlas.de/)

Plattenkalk: www.fossilien.de & [Archeopteryx](#)

interaktive Karte: naturpark-almuehltal.de/karte/

PDF-Broschüren: naturpark-almuehltal.de

Stellplätze: naturpark-almuehltal.de/wohnmobil/

Mobilisten-Stellplätze: [Altmühltal](#)



Quelle: <https://phys.org/news/2012-01-winged-dinosaur-archaeopteryx-flight.html>

Der **Naturpark Altmühltal** ist mit einer Fläche von 3.000 Quadratkilometern der zweitgrößte Naturpark Deutschlands.

Zu den sportlichen Aktivitäten gehören in der Urlaubsregion beste Bedingungen für Rad-, Wander- oder Bootstouren.

Die **Altmühl** ist ein 234 Kilometer langer, linker, das heißt von Norden kommender, Nebenfluss der Donau in Bayern. Das **Altmühltal** beginnt mit der Altmühlquelle an der Frankenhöhe nordwestlich von Leutershausen und endet in Kelheim an der Donau bei Regensburg.

Steinbrüche und Museen laden im Naturpark Altmühltal dazu ein, die **faszinierende Welt der Dinosaurier** zu entdecken – und den **Urvogel Archaeopteryx** zu besuchen! Anmutig, majestätisch und wehrhaft – sehenswerte Bauten verzaubern Architektur- und Kulturliebhaber im Naturpark Altmühltal.

Vor **147 Millionen Jahren** lag das heutige Altmühltal mitten in einer *subtropischen Insel - und Lagunenlandschaft*.

Ammoniten, Raubfische und Krokodile bevölkerten das **Jurameer**, Dinosaurier durchstreiften das Land, Flugsaurier, Libellen mit zarten Flügeln und die Vorfahren der Vögel beherrschten den Himmel. Wenn sie starben, sanken die Körper dieser Urzeitwesen auf den Meeresgrund, wo der Schlamm sie luftdicht umschloss. Schalen und Knochen versteinerten mit der Zeit. Die Kalkschichten pressten Fische, Saurier und Pflanzen flach zusammen. Als **Fossilien** kommen die „Ureinwohner“ des Altmühltals Millionen von Jahren später wieder ans Licht.

Nicht nur ihr Reichtum an Fossilien hat den Naturpark Altmühltal berühmt gemacht: Der Stein, der die Fossilien in sich birgt, Solnhofener Platten und Juramarmor, wird von Baumeistern aus aller Welt geschätzt. Und für die Kunst der Lithografie ist er unentbehrlich.



0 Kommentare

Deutschlandtour: Nördlinger Ries (GeoPark)

Fr 23 Mär 2018



Das Nördlinger Ries zählt zu den am besten erforschten Einschlagskratern der Erde.

Heute möchten wir eine ganz besondere Landschaft Deutschlands vorstellen, das **Nördlinger Ries**, das uns aus erdgeschichtlicher Sicht besonders interessiert. Und wir denken, dass viele Mobilisten sich auch dafür begeistern können - zumal es dort in **Nördlingen einen SP (alternativ) gibt!**

Der "**Geopark Ries**" ist Zeuge eines einschlagenden Ereignisses: Vor 14,5 Millionen Jahren traf hier ein Asteroid auf die Erde und schlug einen gewaltigen Krater. Überall in der Region trifft man auf die eindrucksvollen Spuren dieser kosmischen Katastrophe. Auf Lehrpfaden, an den Aussichtspunkten |

in den Geopark-Infozentren gibt es viel Interessantes über die Entstehung, Geologie und Geschichte des Rieskraters zu entdecken.

[Link: Rieskrater Museum in Nördlingen](#)

[Downloads zahlreicher Infobroschüren hier \(kostenlos\).](#)

mehr lesen

0 Kommentare

Es gibt viele Gründe, am Niederrhein zu nächtigen!

Do 22 Mär 2018



Mehr als 30 Stellplätze am Niederrhein 2017/18

[PDF- Download Stellplätze 6 MB / 52 Seiten](#)

[Freizeit & Radwandern](#)

[am Niederrhein 16 MB / 180 Seiten](#)

Link: [Niederrhein Tourismus](#)

Tach!

Typisch Niederrhein! Zwischen Maas und Rhein kann man nicht anders. Glauben wir jedenfalls. Wir lieben unsere Heimat. Auch wenn der Wettergott uns an manchen Tagen nicht gerade verwöhnt.

Weite Felder und Ackerflächen mit Gemüse-, Salat- und Obstanbau garniert, diverse Kartoffel- und Kohlsorten, frisch oder als Sauerkraut, auch "Kappes" genannt, und der unvergleichbare schmackhafte Spargel, der weit über die regionalen Grenzen hinaus bekannt ist, geben dem Niederrhein eine ganz besondere Note. Und wer kennt nicht das Nationalgericht "Himmel un Ähd"? Ein typisches rheinisches Gericht, in dem die gebratene Blutwurst, auch "Flöns" genannt, mit einem Kartoffel-Apfelmus serviert wird.

wird. Ebenfalls aus der Kartoffel hergestellt, werden die beliebten Reibe- und Schnibbelskuchen ("Rievekooch"). Hier im Rheinland verhungert keiner. Und es verdurstet auch niemand! Dafür sorgt schon das Bier, das am Niederrhein eine lange Tradition hat. Insbesondere das obergärige Bier, "Alt" in Düsseldorf, "Kölsch" in Köln genannt. Bis heute gibt es viele kleinere Hausbrauereien, die man nicht verpassen darf. Dort wird den Gästen für den kleinen Hunger eine Portion "Halver Hahn" (Roggenbrötchen mit Käse) oder "Kölsche Kaviar" (Brötchen mit Blutwurst und Senf) serviert. Mag jeder! Probiere es! Willkommen am Niederrhein!

1 Kommentare

Google **Translator** - please select your language:

Sprache auswählen ▼

Powered by  Google Übersetzer

Stichwortsuche *hier*:

Benutzerdefinierte Suche

Mo. 30. April 2018
17:50:10



Mich kann man abonnieren! Benötigt RSS-Reader !